

RESOLUCIÓN ADMINISTRATIVA DE ALCALDÍA

No.145-GADMSJY-2016

CONSIDERANDO:

Que en el inciso segundo del Art. 240 de la Constitución de la República del Ecuador se establece que todos los Gobiernos Autónomos Descentralizados ejercerán facultades ejecutivas en el ámbito de sus competencias y jurisdicciones territoriales;

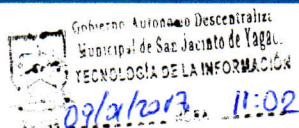
Que el Art. 60 literal b) del Código Orgánico de Organización Territorial, Autonomía y Descentralización establece que el Alcalde ejercerá de manera exclusiva la facultad ejecutiva del Gobierno Autónomo Descentralizado Municipal; teniendo plena facultad de resolver administrativamente todos los asuntos correspondientes a su cargo.-


Que conforme lo dispone el Art. 364 del Código Orgánico de Organización Territorial, Autonomía y Descentralización los ejecutivos del Gobierno Autónomo Descentralizado podrán dictar o ejecutar, para el cumplimiento de sus fines, actos administrativos, actos de simple administración y hechos administrativos.-

Que el capítulo II del título IX del Código Orgánico de Organización Territorial Autonomía y Descentralización regula los fraccionamientos de suelos y restructuración de lotes.-

Que el Art. 471 del Código Orgánico de Organización Territorial, Autonomía y Descentralización COOTAD en su parte pertinente determina; "considerase Fraccionamiento agrícola el que afecta a terrenos situados en zonas rurales destinadas a cultivo y explotación agropecuaria.-

Que de fecha 15 de noviembre del 2016 Consta la petición presentada por la señora Haro León Victoria Rosario quien solicita el fraccionamiento del predio ubicado en el sector denominado Hacienda La Maruja de la Parroquia Yaguachi Viejo Cone, Cantón San Jacinto de Yaguachi, Provincia del Guayas, lote adquirido mediante Partición Extrajudicial a su favor por los bienes dejados por la señora Leopoldina María León, el 24 de diciembre del 1996, e inscrita en el registro de la propiedad de Yaguachi el 13 de






mayo de 1997, cuyos linderos y dimensiones son; POR EL NORTE: con lote numero uno de Marina Haro León, con ciento diez metros; POR EL SUR: lote numero tres de la heredera Blanca Haro León, con ciento diez metros; POR EL ESTE: lote numero siete de la heredera Hobla Eleucadia Suarez León, con cuarenta y siete metros, veinticinco centímetros; y POR EL OESTE: con carretero Milagro-Kilometro veintiséis, con cuarenta y siete metros veinticinco centímetros, lo que da una superficie de 5.195 metros cuadrados, se adjunta Escritura de Partición Extrajudicial, con los habilitantes respectivos, plano a fraccionar, plano individual, pago de impuesto predial 2016, certificado de no deber al municipio y tasa general de servicios.-

2.- Que mediante memorando No. 1062-GADMSJY-AC-2016 remitido por el Ing. Víctor Janeta L, Jefe del Departamento de Avalúos y Catastro del Gobierno Autónomo Descentralizado Municipal de San Jacinto de Yaguachi de fecha 24 de noviembre de 2016, con el que se informa que revisados los archivos que reposan en el departamento de Avalúos y Catastro de esa dependencia y realizada la respectiva inspección en el punto se pudo constar que el predio cuya identidad es; 01-02-04-059-000 se encuentra ubicado en sector denominado Hacienda La Maruja, de la Parroquia Yaguachi Viejo Cone, cantón San Jacinto de Yaguachi, por lo cual las divisiones quedarían codificadas de la siguiente manera: MATRIZ.- 01-02-04-059-000; DIVISIÓN 1; 01-04-04-059-001; DIVISIÓN 2; 01-04-04-059-002 y que el fraccionamiento se acoge a lo establecido en el Art. 471 del COOTAD.-

3.- Que mediante memorando No. 504-GADMSJY-PLANIF-2016, del 8 de diciembre del 2016, suscrito por el señor Andrés Silva S., Director de Planificación del Gobierno Autónomo Descentralizado Municipal de San Jacinto de Yaguachi, en respuesta al memorando No. 1374-DAJ-GADSJY-2016, relacionado al fraccionamiento del predio rústico con código Catastral 53 - 010204059000, con un área de 5.195,30Has ubicado en el sector denominado Hacienda La Maruja de la Parroquia Yaguachi Viejo Cone del Cantón San Jacinto de Yaguachi e informa que acoge la petición y determina que el fraccionamiento del mencionado predio rústico NO SE OPONE con el Plan de Desarrollo y Ordenamiento Territorial vigente del Gobierno Autónomo Descentralizado Municipal de San Jacinto de Yaguachi.-





Que mediante Criterio Jurídico contenido en el memorando #1460-DAJ-GADMSJY-2016 de fecha 15 de diciembre de 2016 emitido por el Abogado Luis Magallanes M., Procurador Síndico de la entidad Municipal, se determina que el compareciente ha justificado el derecho que ejerce sobre el lote a fraccionar y cumplido con los requisitos establecidos en la Ley, consecuentemente, en uso de las facultades contenidas en el Reglamento Orgánico Funcional, considera procedente que mediante resolución de alcaldía se autorice el fraccionamiento del terreno rustico cuyo código Catastral es 53 - 010204059000, ubicado en el sector denominado Hacienda La Maruja de la Parroquia Yaguachi Viejo Cone, cantón San Jacinto de Yaguachi, provincia del Guayas.-


Que mediante sesión ordinaria celebrada el día miércoles veintiuno de diciembre del dos mil dieciséis a las 16h00 el Concejo Cantonal resolvió encargar el despacho de la alcaldía del Gobierno Autónomo Descentralizado Municipal al señor Vicealcalde; José Mora Cabrera desde el día jueves 22 de diciembre del 2016 hasta el día miércoles 28 de diciembre del 2016, en razón del predio de licencia solicitado por el señor Alcalde titular Lcdo. José Daniel AVECILLA Arias, conforme la certificación de acta # 255 del día jueves 22 de diciembre de dos mil dieciséis, suscrita por el ab. Edison león Rodríguez Secretario General.-

Por lo que, luego de las consideraciones y análisis correspondientes, en base a las atribuciones que me concede el Art. 60 literal i) del Código Orgánico de Organización Territorial, Autonomía y Descentralización:

RESUELVO

PRIMERO.- AUTORIZAR del Fraccionamiento del predio rústico de propiedad de Haro León Victoria Rosario, con código catastral # 53 - 010204059000, ubicado en el sector denominado Hacienda La Maruja de la Parroquia Yaguachi Viejo Cone, cantón San Jacinto de Yaguachi, provincia del Guayas, cuyas divisiones quedarían codificadas de la siguiente manera: MATRIZ.- 01-02-04-059-000; DIVISIÓN 1; 01-04-04-059-001; DIVISIÓN 2; 01-04-04-059-002.-





SEGUNDO.- DISPONER que a través de Secretaría General se haga conocer al solicitante esta resolución.-

TERCERO.- Publíquese esta resolución en la página Web del Gobierno Autónomo Descentralizado Municipal Del Cantón San Jacinto de Yaguachi.-

Dado y Firmado en el Despacho de la Alcaldía del Gobierno Autónomo Descentralizado Municipal del cantón San Jacinto de Yaguachi, a los 22 días del mes de diciembre del 2016.-

Sr. José Mora Cabrera

ALCALDE (E) DEL G.A.D. MUNICIPAL
DEL CANTÓN SAN JACINTO DE YAGUACHI

